



บันทึกข้อความ

ส่วนงานวิชาการ หลักสูตรวิทยาศาสตร์บัณฑิต (ภูมิศาสตร์)

ที่ อว ๘๒๐๕.๐๒/

วันที่ ๑๖ กันยายน ๒๕๖๕

เรื่อง รายงานการประเมินผลโครงการ

เรียน คณบดีคณะมนุษยศาสตร์และสังคมศาสตร์

ตามบันทึกข้อความที่ อว ๘๒๐๕.๐๒/ ลงวันที่ ๒๗ มิถุนายน ๒๕๖๕ ข้าพเจ้า ผู้ช่วยศาสตราจารย์ วรุฒม์ นาที สังกัด หลักสูตรวิทยาศาสตร์บัณฑิต (ภูมิศาสตร์) สาขาวิชาภูมิศาสตร์ ได้รับมอบหมายให้รับผิดชอบและดำเนินงานจัดโครงการจัดทำ Web map service เพื่อเผยแพร่ความรู้ด้านศิลปะและวัฒนธรรมท้องถิ่นคลองซุด ในวันพฤหัสบดีที่ ๗ กรกฎาคม ๒๕๖๕ ณ ตำบลคลองซุด อำเภอเมือง จังหวัดสกล บัดนี้ การปฏิบัติงานตามโครงการได้ดำเนินการเสร็จสิ้นเรียบร้อยแล้ว จึงขอจัดส่งรายงานการประเมินผลโครงการดังกล่าวแนบ

จึงเรียนมาเพื่อโปรดพิจารณา

(ผู้ช่วยศาสตราจารย์วรุฒม์ นาที)

ผู้รับผิดชอบโครงการ

เรียน คณบดี
เพื่อโปรดพิจารณา

e-Document Thaksin University



(นางสาวปภัศรา บุตรบุรี)
เจ้าหน้าที่บริหารงาน
๑๙ กันยายน ๒๕๖๕

เรียน คณบดี
เพื่อโปรดพิจารณามอบงานแผนดำเนินการ



(นางสาวปาริชาติ เรืองรัตน์)
เจ้าหน้าที่บริหารงาน
๒๑ กันยายน ๒๕๖๕

e-Document

เรียน คณบดี
เพื่อโปรดพิจารณามอบงานแผนดำเนินการ



(นายกรุวัฒน์ พุกอาชีพัทย์)
หัวหน้าสำนักงานคณะมนุษยศาสตร์และสังคมศาสตร์
๒๑ กันยายน ๒๕๖๕

เรียน คณบดี
เพื่อโปรดพิจารณา

Thaksin University



(ผศ.คุณชัญ สมชนะกิจ)
ผู้ช่วยคณบดีคณะมนุษยศาสตร์และสังคมศาสตร์
๒๒ กันยายน ๒๕๖๕

มอบงานแผนดำเนินการจัดเก็บข้อมูล

(รักษาการแทนคณบดีคณะมนุษยศาสตร์และสังคมศาสตร์)



(นางสาวปริยรัตน์ เชาวลิทประพันธ์)
รองคณบดีคณะมนุษยศาสตร์และสังคมศาสตร์
๒๒ กันยายน ๒๕๖๕

e-Document Thaksin University



รายงานสรุปผลโครงการ
คณะมนุษยศาสตร์และสังคมศาสตร์
ปีงบประมาณ 2565

โครงการจัดทำ Web map service เพื่อเผยแพร่ความรู้ด้านศิลปะและวัฒนธรรม
ท้องถิ่นตำบลคลองขุด
วันพฤหัสบดีที่ 7 กรกฎาคม 2565 ณ ตำบลคลองขุด อำเภอเมือง จังหวัดสตูล

หลักสูตรวิทยาศาสตรบัณฑิต (ภูมิศาสตร์)
สาขาวิชาภูมิศาสตร์

สารบัญ

เรื่อง	หน้า
บทสรุป	1
รายงานผลการดำเนินงาน	2
ภาคผนวก	7
1. โครงการที่ได้รับอนุมัติ	
2. กำหนดการ	
3. คำสั่งคณะกรรมการดำเนินโครงการ	
4. รายชื่อผู้เข้าร่วมโครงการ	
5. เอกสารการจอร์ถ	

บทสรุป

หลักสูตรวิทยาศาสตรบัณฑิต (ภูมิศาสตร์) สาขาวิชาภูมิศาสตร์ กำหนดจัดโครงการจัดทำ Web map service เพื่อเผยแพร่ความรู้ด้านศิลปะและวัฒนธรรมท้องถิ่นตำบลคลองขุด ในวันพฤหัสบดีที่ 7 กรกฎาคม 2565 ณ ตำบลคลองขุด อำเภอเมือง จังหวัดสตูล โดยมีวัตถุประสงค์ 1) เพื่อเผยแพร่ความรู้ด้านศิลปะและวัฒนธรรมท้องถิ่น “ว่าวควาย สตูล” ผ่าน Web Map Service 2) เพื่อบริการวิชาการด้านศิลปวัฒนธรรมและภูมิปัญญาแก่เทศบาลตำบลคลองขุด อำเภอเมือง จังหวัดสตูล ซึ่งเป็นหน่วยงานที่มีการทำความร่วมมือทางวิชาการกับสาขาวิชาภูมิศาสตร์ คณะมนุษยศาสตร์และสังคมศาสตร์ มหาวิทยาลัยทักษิณ 3) เพื่อเป็นการประชาสัมพันธ์และสร้างภาพลักษณ์ที่ดีของหลักสูตรวิทยาศาสตรบัณฑิต (ภูมิศาสตร์) สาขาวิชาภูมิศาสตร์ คณะมนุษยศาสตร์และสังคมศาสตร์ มหาวิทยาลัยทักษิณ โดยมี ผู้ช่วยศาสตราจารย์วรุฒม์ นาที เป็นผู้รับผิดชอบโครงการ

จากการจัดโครงการจัดทำ Web map service เพื่อเผยแพร่ความรู้ด้านศิลปะและวัฒนธรรมท้องถิ่น ตำบลคลองขุด หลักสูตรวิทยาศาสตรบัณฑิต (ภูมิศาสตร์) คณะมนุษยศาสตร์และสังคมศาสตร์ มหาวิทยาลัยทักษิณ ได้จัดทำ Web Map Service เพื่อเผยแพร่ความรู้ด้านศิลปะและวัฒนธรรมท้องถิ่น “ว่าวควาย สตูล” ของตำบลคลองขุด อำเภอเมือง จังหวัดสตูล ซึ่งเป็นการบริการวิชาการด้านศิลปวัฒนธรรมและภูมิปัญญาให้แก่หน่วยงานที่มี การทำความร่วมมือทางวิชาการ รวมไปถึงเป็นการประชาสัมพันธ์และสร้างภาพลักษณ์ที่ดีของหลักสูตร วิทยาศาสตรบัณฑิต (ภูมิศาสตร์) สาขาวิชาภูมิศาสตร์ คณะมนุษยศาสตร์และสังคมศาสตร์ มหาวิทยาลัยทักษิณ

รายงานสรุปผล

โครงการจัดทำ Web map service เพื่อเผยแพร่ความรู้ด้านศิลปะและวัฒนธรรมท้องถิ่นตำบลคลองขุด
วันพฤหัสบดีที่ 7 กรกฎาคม 2565 ณ ตำบลคลองขุด อำเภอเมือง จังหวัดสตูล

1. ลักษณะโครงการ โครงการใหม่ โครงการต่อเนื่อง

2. ผู้รับผิดชอบโครงการ/หน่วยงานที่จัด

ชื่อผู้รับผิดชอบโครงการ/หัวหน้าโครงการ ผู้ช่วยศาสตราจารย์วรุฒม์ นาทิ
หลักสูตรวิทยาศาสตรบัณฑิต (ภูมิศาสตร์) สาขาวิชาภูมิศาสตร์

3. หน่วยงานที่ร่วมจัดกิจกรรม

-

4. ความสอดคล้องกับยุทธศาสตร์คณะ

เป้าหมายที่ : 04 ยกระดับคุณภาพชีวิตในชุมชนด้วยการพัฒนานวัตกรรมสังคมบนฐานศิลปะ วัฒนธรรม หรือภูมิปัญญาท้องถิ่น

กลยุทธ์ที่ : 4.1 พัฒนางานวิจัย งานสร้างสรรค์ และงานบริการวิชาการด้านศิลปะ วัฒนธรรมและภูมิปัญญา

TSU08 จำนวนโครงการบริการวิชาการหรือการทำนุบำรุงศิลปวัฒนธรรมที่ก่อให้เกิดนวัตกรรมสังคม หรือการเป็นผู้ประกอบการ

5. หลักการและเหตุผล

การจัดงานแข่งขันว่าวประเพณีและแสดงว่าว จังหวัดสตูล เป็นงานที่จัดขึ้นเป็นประจำทุกปี และในปี 2565 นี้ เป็นการจัดงานครั้งที่ 41 ระหว่างวันที่ 25 - 27 กุมภาพันธ์ 2565 ซึ่งในงานมีการแข่งขันว่าวขึ้นสูง การแข่งขันว่าวเสียงกังวาน การแข่งขันว่าวพื้นเมือง (ว่าวควาย) การประกวดประดิษฐ์ว่าวสวยงาม การประกวดประดิษฐ์ว่าวความคิดสร้างสรรค์ การประกวดประดิษฐ์ว่าวนักเรียนระดับประถมศึกษา มัธยมศึกษาตอนต้น และมัธยมศึกษาตอนปลาย รวมถึงการจัดแสดงว่าวจากชมรมว่าวภายในประเทศ

งานว่าวของจังหวัดสตูลถูกระบุอยู่ในปฏิทินการท่องเที่ยวของประเทศไทย และเป็นที่ยุ้จัก ทั้งในและต่างประเทศมาอย่างยาวนาน นอกจากสามารถสร้างความสุข ความสนุกให้แก่นักท่องเที่ยว และชาวสตูลแล้ว ยังเป็นการอนุรักษ์ศิลปวัฒนธรรมพื้นถิ่นที่สำคัญอีกด้วย

Web Map Service (WMS) เป็นระบบให้บริการข้อมูลภูมิสารสนเทศผ่านเครือข่าย Internet/Intranet ที่มีมาตรฐานกำหนดและสร้างขึ้นโดย Open Geospatial Consortium (OGC) ซึ่งเป็นกลุ่มหน่วยงานนานาชาติที่ไม่แสวงหากำไรที่ได้กำหนดการบริการข้อมูลภูมิสารสนเทศใน Format ต่าง ๆ ได้แก่ PNG GIF หรือ JPEG และมีมาตรฐาน ในการรองรับการร้องขอบริการจากผู้ใช้ ซึ่งการเก็บข้อมูลว่าวควาย การแสดงผล และแชร์ข้อมูล โดย Web Map Service แก่สาธารณะเป็นการสื่อสารที่ active อีกช่องทางหนึ่ง เพื่อให้เกิดการรับรู้ที่กว้างขวางขึ้น

หลักสูตรวิทยาศาสตรบัณฑิต (ภูมิศาสตร์) สาขาวิชาภูมิศาสตร์ ได้เล็งเห็นถึงความสำคัญ ในการอนุรักษ์และทำนุบำรุงศิลปะพื้นบ้านว่าวควาย ซึ่งควรจะมีการเผยแพร่อย่างกว้างขวาง จึงได้จัดโครงการ จัดทำ Web map service เพื่อเผยแพร่ความรู้ด้านศิลปะและวัฒนธรรมท้องถิ่นตำบลคลองขุดขึ้น เพื่อเผยแพร่ความรู้ ด้านศิลปะและวัฒนธรรมท้องถิ่นตำบลคลองขุด อำเภอเมือง จังหวัดสตูล และเพื่อเป็นการประชาสัมพันธ์ และสร้างภาพลักษณ์ที่ดีของหลักสูตรวิทยาศาสตรบัณฑิต (ภูมิศาสตร์) รวมไปถึงเป็นการบริการวิชาการ ด้านศิลปะวัฒนธรรมและภูมิปัญญา

6. วัตถุประสงค์โครงการ

1. เพื่อเผยแพร่ความรู้ด้านศิลปะและวัฒนธรรมท้องถิ่น “ว่าวควาย สตูล” ผ่าน Web Map Service
2. เพื่อบริการวิชาการด้านศิลปะวัฒนธรรมและภูมิปัญญาแก่เทศบาลตำบลคลองขุด อำเภอเมือง จังหวัดสตูล ซึ่งเป็นหน่วยงานที่มีการทำความร่วมมือทางวิชาการกับสาขาวิชาภูมิศาสตร์ คณะมนุษยศาสตร์ และสังคมศาสตร์ มหาวิทยาลัยทักษิณ
3. เพื่อเป็นการประชาสัมพันธ์และสร้างภาพลักษณ์ที่ดีของหลักสูตรวิทยาศาสตรบัณฑิต (ภูมิศาสตร์) สาขาวิชาภูมิศาสตร์ คณะมนุษยศาสตร์และสังคมศาสตร์ มหาวิทยาลัยทักษิณ

7. ขั้นตอนการดำเนินงานในแต่ละกิจกรรม

วงจรคุณภาพ (Plan-Do-Check-Act)	รายละเอียดแต่ละกิจกรรม (ระบุรายละเอียดแต่ละกิจกรรม ทำอะไร/อย่างไร/ด้วย วิธีการใด/ใครรับผิดชอบ/ระยะเวลาเริ่มและสิ้นสุดกิจกรรม)
ขั้นการเตรียมการ/วางแผน (Plan)	ประชุมปรึกษาหารือเพื่อวางแผนการดำเนินงาน
ขั้นการดำเนินงาน (Do)	เสนอโครงการเพื่อขออนุมัติ ดำเนินการแต่งตั้งคณะกรรมการ และดำเนินการจัดโครงการ
ขั้นสรุปและประเมินผลการดำเนินงาน (Check)	สรุปและประเมินผลการดำเนินงาน
ขั้นการปรับปรุงการปฏิบัติงาน (Act)	นำข้อเสนอแนะมาปรับปรุงในการจัดโครงการครั้งต่อไป

8. จำนวนผู้เข้าร่วมกิจกรรม

ประเภทผู้เข้าร่วมกิจกรรม	จำนวนเป้าหมายที่ โครงการเสนอไว้ (คน)	จำนวนผู้เข้าร่วมจริง (คน)	คิดเป็นร้อยละ
อาจารย์หลักสูตรวิทยาศาสตร์บัณฑิต (ภูมิศาสตร์) และบุคลากร	7	6	85.71
ประชาชน / ผู้รู้เกี่ยวกับว่าวควาย	15	16	106.67
รวม	22	22	100.00

9. งบประมาณ

9.1 แหล่งงบประมาณ

เงินรายได้ที่ได้รับจัดสรรจากสาขาวิชา/หลักสูตรวิทยาศาสตร์บัณฑิต (ภูมิศาสตร์) จำนวน 5,000 บาท

9.2 รายจ่าย

ค่าใช้จ่ายที่ขออนุมัติ	ที่ใช้จ่ายจริง (บาท)	คิดเป็นร้อยละ
ค่าใช้จ่าย 5,000 บาท	4,480	89.60
ค่าวัสดุ 0 บาท	0	0.00
ค่าตอบแทน 0 บาท	0	0.00
รวม	4,480	89.60

10. ผลผลิต/ตัวชี้วัดความสำเร็จของโครงการ

ตัวชี้วัด	ค่าเป้าหมาย	ผลที่เกิดขึ้นจริง (ระบุตามผลที่ คาดว่าจะได้รับในโครงการ)	บรรลุตามเป้าหมาย (✓บรรลุ/✗ไม่บรรลุ)
<input type="checkbox"/> เเชิงปริมาณ			
Web Map Service “ว่าวควาย สตูล”	1 งาน	1 งาน	✓
<input type="checkbox"/> เเชิงคุณภาพ			
1) เป็นการเผยแพร่ความรู้ด้านศิลปะ และวัฒนธรรมท้องถิ่น “ว่าวควาย” ของจังหวัดสตูล	✓	✓	✓
2) เป็นการประชาสัมพันธ์และ สร้างภาพลักษณ์ที่ดีของหลักสูตร วิทยาศาสตร์บัณฑิต (ภูมิศาสตร์) สาขาวิชาภูมิศาสตร์ คณะมนุษยศาสตร์ และสังคมศาสตร์ มหาวิทยาลัยทักษิณ	✓	✓	✓

11. สรุปผลที่ได้รับจากการดำเนินงาน

จากการจัดโครงการจัดทำ Web map service เพื่อเผยแพร่ความรู้ด้านศิลปะและวัฒนธรรมท้องถิ่น ตำบลคลองขุด หลักสูตรวิทยาศาสตร์บัณฑิต (ภูมิศาสตร์) คณะมนุษยศาสตร์และสังคมศาสตร์ มหาวิทยาลัยทักษิณ ได้จัดทำ Web Map Service เพื่อเผยแพร่ความรู้ด้านศิลปะและวัฒนธรรมท้องถิ่น “ว่าวควาย สตูล” ของตำบล คลองขุด อำเภอเมือง จังหวัดสตูล ซึ่งเป็นการบริการวิชาการด้านศิลปวัฒนธรรมและภูมิปัญญาให้แก่หน่วยงานที่มีการทำความร่วมมือทางวิชาการ รวมไปถึงเป็นการประชาสัมพันธ์และสร้างภาพลักษณ์ที่ดีของหลักสูตรวิทยาศาสตร์ บัณฑิต (ภูมิศาสตร์) สาขาวิชาภูมิศาสตร์ คณะมนุษยศาสตร์และสังคมศาสตร์ มหาวิทยาลัยทักษิณ

12. ความสำเร็จของการดำเนินงาน

12.1 การบรรลุตามวัตถุประสงค์

- ผลการดำเนินงานเป็นไปตามวัตถุประสงค์ร้อยละ 100
 ผลการดำเนินงานเป็นไปตามวัตถุประสงค์ร้อยละ
- (ระบุกรณีผลการดำเนินงานต่ำกว่าร้อยละ 100)

12.2 กลุ่มเป้าหมาย

- ผลการดำเนินงานเป็นไปตามวัตถุประสงค์ร้อยละ 100
 ผลการดำเนินงานเป็นไปตามวัตถุประสงค์ร้อยละ
- (ระบุกรณีผลการดำเนินงานต่ำกว่าร้อยละ 100)

12.3 การดำเนินงานตามแผน/กิจกรรม

- ผลการดำเนินงานเป็นไปตามแผนงาน/กิจกรรม ร้อยละ 100
 ผลการดำเนินงานเป็นไปตามแผนงาน/กิจกรรม ร้อยละ
- (ระบุกรณีผลการดำเนินงานต่ำกว่าร้อยละ 100)

13. ปัญหา/อุปสรรคต่อการดำเนินโครงการ

ปัญหา / อุปสรรค	แนวทางแก้ไข
1.	1.
2.	2.
3.	3.
4.	4.

14. ข้อเสนอแนะ

ข้อเสนอแนะ

-

ข้อเสนอสำหรับการดำเนินการโครงการในปีงบประมาณต่อไป

(/) ควรดำเนินการต่อ เพื่อเป็นการบริการวิชาการด้านศิลปวัฒนธรรมและภูมิปัญญาให้แก่หน่วยงาน
ที่มีการทำความร่วมมือทางวิชาการ และเป็นการประชาสัมพันธ์และสร้างภาพลักษณ์ที่ดีของหลักสูตรวิทยาศาสตร์
บัณฑิต (ภูมิศาสตร์) สาขาวิชาภูมิศาสตร์ คณะมนุษยศาสตร์และสังคมศาสตร์ มหาวิทยาลัยทักษิณ

() ควรดำเนินการต่อแต่ต้องปรับปรุง.....

() ยกเลิกการดำเนินงานในปีต่อไปเนื่องจาก.....

() อื่น ๆ.....

ภาคผนวก



บันทึกข้อความ

ส่วนงานวิชาการ คณะมนุษยศาสตร์และสังคมศาสตร์ โทร ๑๑๑๔

ที่ อว ๘๒๐๕.๐๒/

วันที่ ๒๗ มิถุนายน ๒๕๖๕

เรื่อง ขออนุมัติโครงการและงบประมาณในการดำเนินโครงการ

เรียน คณบดีคณะมนุษยศาสตร์และสังคมศาสตร์

ตามที่ หลักสูตรวิทยาศาสตร์บัณฑิต (ภูมิศาสตร์) สาขาวิชาภูมิศาสตร์ คณะมนุษยศาสตร์และสังคมศาสตร์ ได้รับจัดสรรงบประมาณประจำปี ๒๕๖๕ เพื่อตอบสนองเป้าหมาย ทั้ง ๕ ด้าน และมุ่งเน้นให้การดำเนินงานทุกภารกิจ บรรลุเป้าหมายอย่างมีประสิทธิภาพ สาขา/หลักสูตรฯ จึงขออนุมัติโครงการและงบประมาณ ดังนี้

๑. ชื่อโครงการ : โครงการจัดทำ Web map service เพื่อเผยแพร่ความรู้ด้านศิลปะและวัฒนธรรมท้องถิ่น ตำบลคลองขุด
 ๒. วันที่จัดโครงการ : วันพฤหัสบดีที่ ๗ กรกฎาคม ๒๕๖๕ ณ ตำบลคลองขุด อำเภอเมือง จังหวัดสตูล
 ๓. ประเภทโครงการและเป้าหมาย
 - () โครงการพัฒนานิสิต เป้าหมายที่..... กลยุทธ์ที่.....
 - () โครงการด้านการวิจัย เป้าหมายที่..... กลยุทธ์ที่.....
 - () โครงการบริการวิชาการ เป้าหมายที่..... กลยุทธ์ที่.....
 - () แบบให้เปล่า () แบบเก็บค่าลงทะเบียน
 - (/) โครงการด้านการทำนุบำรุงศิลปวัฒนธรรม เป้าหมายที่ 0๔ กลยุทธ์ที่ ๔.๑
 - () โครงการพัฒนาบุคลากร/บริหารจัดการ เป้าหมายที่..... กลยุทธ์ที่
 ๔. แหล่งงบประมาณรายได้ หมวดเงินอุดหนุนทั่วไป
 - (/) งบประมาณหลักสูตรวิทยาศาสตร์บัณฑิต (ภูมิศาสตร์) จำนวนเงิน.....๕,๐๐๐.....บาท
 - () งบประมาณส่วนกลางคณะฯ/สาขา จำนวนเงิน.....บาท
 - () งบประมาณสนับสนุนจากแหล่งอื่น จำนวนเงิน.....บาท
 - () งบประมาณจากค่าลงทะเบียน จำนวนเงิน.....บาท
 ๕. คณะกรรมการดำเนินโครงการ () ไม่มี (/) มี (ตามคำสั่งที่แนบมาด้วยนี้)
 ๖. ขออนุญาตคณาจารย์และบุคลากร จำนวน ๗ คน เดินทางไปจัดโครงการจัดทำ Web map service เพื่อเผยแพร่ความรู้ด้านศิลปะและวัฒนธรรมท้องถิ่นตำบลคลองขุด ในวันพฤหัสบดีที่ ๗ กรกฎาคม ๒๕๖๕ ณ ตำบลคลองขุด อำเภอเมือง จังหวัดสตูล (ตามรายชื่อแนบ) โดยเบิกค่าใช้จ่ายจากโครงการจัดทำ Web map service เพื่อเผยแพร่ความรู้ด้านศิลปะและวัฒนธรรมท้องถิ่นตำบลคลองขุด
- ทั้งนี้ ได้แนบรายละเอียดโครงการมาเพื่อประกอบการพิจารณาแล้ว

(ผู้ช่วยศาสตราจารย์วรุฒม์ นาซี)

ผู้เสนอโครงการ

เรียน คณบดี

เพื่อโปรดพิจารณา ดังนี้

1. ขออนุมัติจัดโครงการจัดทำ Web map service

เพื่อเผยแพร่ความรู้ด้านศิลปะและวัฒนธรรมท้องถิ่นตำบลคลองขุด ในวันพฤหัสบดีที่

7 กรกฎาคม 2565 ณ ตำบลคลองขุด อำเภอเมือง จังหวัดสตูล

2.

ขอความอนุเคราะห์ลงนามโดยใช้ลายเซ็นอิเล็กทรอนิกส์ในคำสั่งแต่งตั้งคณะกรรมการ

ดำเนินงานโครงการจัดทำ Web map service

เพื่อเผยแพร่ความรู้ด้านศิลปะและวัฒนธรรมท้องถิ่นตำบลคลองขุด จำนวน 1 ฉบับ

3. ขออนุญาตคณาจารย์และบุคลากร จำนวน 7 คน เดินทางไปจัดโครงการจัดทำ

Web map service

เพื่อเผยแพร่ความรู้ด้านศิลปะและวัฒนธรรมท้องถิ่นตำบลคลองขุด ในวันพฤหัสบดีที่

7 กรกฎาคม 2565 ณ ตำบลคลองขุด อำเภอเมือง จังหวัดสตูล (ตามรายชื่อแนบ)

โดยเบิกค่าใช้จ่ายจากโครงการจัดทำ Web map service

เพื่อเผยแพร่ความรู้ด้านศิลปะและวัฒนธรรมท้องถิ่นตำบลคลองขุด



(นางสาวปัทสรา บุตรบุรี)

เจ้าหน้าที่บริหารงาน

๒๗ มิถุนายน ๒๕๖๕

e-Document

เรียน คณบดี

เพื่อโปรดพิจารณา ดังนี้

1. ขออนุมัติงบประมาณเงินรายได้ของหลักสูตรวิทยาศาสตรบัณฑิต(ภูมิศาสตร์)

จำนวน 5,000 บาท (ห้าพันบาทถ้วน) เพื่อเป็นค่าใช้จ่ายโครงการ

2. ผู้รับผิดชอบโครงการจะต้องนำส่งเล่มรายงานสรุปผลโครงการพร้อม

รายงานการเบิกจ่ายงบประมาณของโครงการและจัดส่งรายงานสรุปผลโครงการเมื่อ

กิจกรรมจัดเสร็จสิ้นภายใน 30 วัน



(นางสาวปาริชาติ เรืองรัตน์)

เจ้าหน้าที่บริหารงาน

๒๗ มิถุนายน ๒๕๖๕

Thaksin University



(นางสาวปาริชาติ เรืองรัตน์)

เจ้าหน้าที่บริหารงาน

๒๗ มิถุนายน ๒๕๖๕

e-Document Thaksin University

e-Document Thaksin University



(ผศ.วรุฒม์ นาทิ)
ผู้ช่วยศาสตราจารย์
๒๗ มิถุนายน ๒๕๖๕



(ผศ.นิสกร กลามรงค์)
ผู้ช่วยศาสตราจารย์
๒๘ มิถุนายน ๒๕๖๕

e-Document

เรียน คณบดี

เพื่อโปรดพิจารณา ดังนี้

1. อนุมัติจัดโครงการจัดทำ Web map service

เพื่อเผยแพร่ความรู้ด้านศิลปะและวัฒนธรรมท้องถิ่นตำบลคลองขุด ในวันพฤหัสบดีที่ 7 กรกฎาคม 2565 ณ ตำบลคลองขุด อำเภอเมือง จังหวัดสตูล

2.

อนุเคราะห์ลงนามโดยใช้ลายเซ็นอิเล็กทรอนิกส์ในคำสั่งแต่งตั้งคณะกรรมการดำเนินงานโครงการจัดทำ Web map service

เพื่อเผยแพร่ความรู้ด้านศิลปะและวัฒนธรรมท้องถิ่นตำบลคลองขุด จำนวน 1 ฉบับ

3. อนุญาตคณาจารย์และบุคลากร จำนวน 7 คน เดินทางไปจัดโครงการจัดทำ Web map service เพื่อเผยแพร่ความรู้ด้านศิลปะและวัฒนธรรมท้องถิ่นตำบลคลองขุด ในวันพฤหัสบดีที่ 7 กรกฎาคม 2565 ณ ตำบลคลองขุด อำเภอเมือง จังหวัดสตูล (ตามรายชื่อตั้งแนบ) โดยเบิกค่าใช้จ่ายจากโครงการจัดทำ Web map service

เพื่อเผยแพร่ความรู้ด้านศิลปะและวัฒนธรรมท้องถิ่นตำบลคลองขุด

4. อนุมัติงบประมาณเงินรายได้ของหลักสูตรวิทยาศาสตรบัณฑิต(ภูมิศาสตร์)

จำนวน 5,000 บาท (ห้าพันบาทถ้วน) เพื่อเป็นค่าใช้จ่ายโครงการ

5. ผู้รับผิดชอบโครงการจะต้องนำส่งเล่มรายงานสรุปผลโครงการพร้อม

รายงานการเบิกจ่ายงบประมาณของโครงการและจัดส่งรายงานสรุปผลโครงการเมื่อทุกกิจกรรมจัดเสร็จสิ้นภายใน 30 วัน



(นายอุไรพัฒน์ พุกษาพิทักษ์)

หัวหน้าสำนักงานคณะมนุษยศาสตร์และสังคมศาสตร์
๒๘ มิถุนายน ๒๕๖๕

e-Document Thaksin University

เรียน คณบดี

เห็นควรพิจารณา ดังนี้

1. อนุมัติจัดโครงการและงบประมาณตามเสนอ
2. อนุญาตให้บุคลากรตั้งรายชื่อแนบเดินทางไปปฏิบัติหน้าที่นอกพื้นที่ในวันที่ 7 ก.ค.
3. ลงนามและอนุญาตการลงนามด้วยลายเซ็นสแกน

e-Document Thaksin University

(นางสาวลัญชุกรณ์ ศรีวิมล)
ผู้ช่วยคณบดีคณะมนุษยศาสตร์และสังคมศาสตร์
๒๘ มิถุนายน ๒๕๖๕

เรียน คณบดี

เห็นควร

1. อนุมัติการจัดโครงการและงบประมาณตามเสนอ
2. อนุญาตให้บุคลากรตั้งรายชื่อแนบเดินทางไปปฏิบัติหน้าที่นอกพื้นที่ในวันที่ 7 ก.ค.
3. อนุญาตการลงนามเอกสารด้วยลายเซ็นสแกน

e-Document

(นางสาวศรินทร์ญา เปี้ยกลีน)
รองคณบดีคณะมนุษยศาสตร์และสังคมศาสตร์
๒๘ มิถุนายน ๒๕๖๕

1. อนุมัติการจัดโครงการและงบประมาณตามเสนอ
2. อนุญาตให้บุคลากรตั้งรายชื่อแนบเดินทางไปปฏิบัติหน้าที่นอกพื้นที่ในวันที่ 7 ก.ค.
3. อนุญาตการลงนาม

Thaksin University

(ผศ.ปาริฉัตร ตู่คำ)
คณบดีคณะมนุษยศาสตร์และสังคมศาสตร์
๒๘ มิถุนายน ๒๕๖๕

e-Document Thaksin University

แบบฟอร์มเสนอขออนุมัติโครงการในแผนยุทธศาสตร์

คณะมนุษยศาสตร์และสังคมศาสตร์ ระยะ 5 ปี (ปี พ.ศ. 2563-2567)

ประจำปีงบประมาณ พ.ศ. 2565

1. ชื่อโครงการ : โครงการจัดทำ Web map service เพื่อเผยแพร่ความรู้ด้านศิลปะและวัฒนธรรมท้องถิ่น ตำบลคลองขุด
2. ผู้รับผิดชอบ : หลักสูตรวิทยาศาสตร์บัณฑิต (ภูมิศาสตร์) (ผู้ช่วยศาสตราจารย์วรุฒม์ นาที)
3. สอดคล้องกับเป้าหมายที่ : O4 ยกกระดับคุณภาพชีวิตในชุมชนด้วยการพัฒนานวัตกรรมสังคมบนฐานศิลปะ วัฒนธรรม หรือภูมิปัญญาท้องถิ่น
4. กลยุทธ์ในแผนยุทธศาสตร์ที่ : 4.1 พัฒนางานวิจัย งานสร้างสรรค์ และงานบริการวิชาการด้านศิลปะ วัฒนธรรมและภูมิปัญญา
5. ระยะเวลาและสถานที่ดำเนินการจัดโครงการ

วันพฤหัสบดีที่ 7 กรกฎาคม 2565 ณ ตำบลคลองขุด อำเภอเมือง จังหวัดสตูล

6. บูรณาการโครงการกับพันธกิจอื่น ๆ (ถ้ามี)

บูรณาการกับการเรียนการสอนโดยใช้ชุมชนเป็นฐาน

รหัสวิชา	ชื่อรายวิชา	หลักสูตร	จำนวนชั่วโมง

- บูรณาการกับการวิจัย.....
- บูรณาการกับการทำนุบำรุงศิลปวัฒนธรรม.....
- บูรณาการกับการบริการวิชาการ.....
- อื่น ๆ ระบุ.....

7. หลักการและเหตุผล

การจัดงานแข่งขันว่าวประเพณีและแสดงว่าว จังหวัดสตูล เป็นงานที่จัดขึ้นเป็นประจำทุกปี และในปี 2565 นี้ เป็นการจัดงานครั้งที่ 41 ระหว่างวันที่ 25 - 27 กุมภาพันธ์ 2565 ซึ่งในงานมีการแข่งขันว่าวขึ้นสูง การแข่งขันว่าวเสียงกังวาน การแข่งขันว่าวพื้นเมือง (ว่าวควาย) การประกวดประดิษฐ์ว่าวสวยงาม การประกวดประดิษฐ์ว่าวความคิดสร้างสรรค์ การประกวดประดิษฐ์ว่าวนักเรียนระดับประถมศึกษา มัธยมศึกษาตอนต้น และมัธยมศึกษาตอนปลาย รวมถึงการจัดแสดงว่าวจากชมรมว่าวภายในประเทศ

งานว่าวของจังหวัดสตูลถูกระบุอยู่ในปฏิทินการท่องเที่ยวของประเทศไทย และเป็นที่ยึดเหนี่ยวและต่างประเทศมาอย่างยาวนาน นอกจากสามารถสร้างความสุข ความสนุกให้แก่นักท่องเที่ยวและชาวสตูลแล้ว ยังเป็นการอนุรักษ์ศิลปวัฒนธรรมพื้นถิ่นที่สำคัญอีกด้วย

Web Map Service (WMS) เป็นระบบให้บริการข้อมูลภูมิสารสนเทศผ่านเครือข่ายทั้ง Internet/Intranet ที่มีมาตรฐานกำหนดและสร้างขึ้นโดย Open Geospatial Consortium (OGC) ซึ่งเป็นกลุ่มหน่วยงานนานาชาติที่ไม่แสวงหากำไรที่ได้กำหนดการบริการข้อมูลภูมิสารสนเทศใน Format ต่าง ๆ ได้แก่ PNG GIF หรือ JPEG และมีมาตรฐาน ในการรองรับการร้องขอบริการจากผู้ใช้งาน ซึ่งการเก็บข้อมูลว่าวควาย การแสดงผล และแชร์ข้อมูลโดย Web Map Service แก่สาธารณะเป็นการสื่อสารที่ active อีกช่องทางหนึ่ง เพื่อให้เกิดการรับรู้ที่กว้างขวางขึ้น

หลักสูตรวิทยาศาสตร์บัณฑิต (ภูมิศาสตร์) สาขาวิชาภูมิศาสตร์ ได้เล็งเห็นถึงความสำคัญในการอนุรักษ์และทำนุบำรุงศิลปวัฒนธรรมพื้นบ้านว่าวควาย ซึ่งควรจะมีการเผยแพร่อย่างกว้างขวาง จึงได้จัดโครงการจัดทำ Web map service เพื่อเผยแพร่ความรู้ด้านศิลปะและวัฒนธรรมท้องถิ่นตำบลคลองขุดขึ้น เพื่อเผยแพร่ความรู้ด้านศิลปะและวัฒนธรรมท้องถิ่นตำบลคลองขุด อำเภอเมือง จังหวัดสตูล และเพื่อเป็นการประชาสัมพันธ์และสร้างภาพลักษณ์ที่ดีของหลักสูตรวิทยาศาสตรบัณฑิต (ภูมิศาสตร์) รวมไปถึงเป็นการบริการวิชาการด้านศิลปะวัฒนธรรมและภูมิปัญญา

8. วัตถุประสงค์ของโครงการ

1. เพื่อเผยแพร่ความรู้ด้านศิลปะและวัฒนธรรมท้องถิ่น “ว่าวควาย สตูล” ผ่าน Web Map Service
2. เพื่อบริการวิชาการด้านศิลปะวัฒนธรรมและภูมิปัญญาแก่เทศบาลตำบลคลองขุด อำเภอเมือง จังหวัดสตูล ซึ่งเป็นหน่วยงานที่มีการทำความร่วมมือทางวิชาการกับสาขาวิชาภูมิศาสตร์ คณะมนุษยศาสตร์และสังคมศาสตร์ มหาวิทยาลัยทักษิณ

3. เพื่อเป็นการประชาสัมพันธ์และสร้างภาพลักษณ์ที่ดีของหลักสูตรวิทยาศาสตร์บัณฑิต (ภูมิศาสตร์) สาขาวิชาภูมิศาสตร์ คณะมนุษยศาสตร์และสังคมศาสตร์ มหาวิทยาลัยทักษิณ

9. จำนวนกลุ่มเป้าหมาย/ผู้เข้าร่วมโครงการ

- | | | |
|-------------------------------------------------------------|-------|-------|
| 1. อาจารย์หลักสูตรวิทยาศาสตร์บัณฑิต (ภูมิศาสตร์) และบุคลากร | จำนวน | 7 คน |
| 2. ประชาชน/ผู้รู้เกี่ยวกับว่าวควาย | จำนวน | 15 คน |

10. ตัวชี้วัดระดับโครงการปีงบประมาณ พ.ศ. 2565

ตัวชี้วัดหลัก			ผลลัพธ์ตามตัวชี้วัดของโครงการตามปีงบประมาณ
			2565
TSU08	จำนวนโครงการบริการวิชาการหรือการทำนุบำรุงศิลปวัฒนธรรมที่ก่อให้เกิดนวัตกรรมสังคม หรือการเป็นผู้ประกอบการ		40
ตัวชี้วัดโครงการเพิ่มเติม			
เชิงปริมาณ	Web Map Service “ว่าวควาย สตูล”	งาน	1
เชิงคุณภาพ	1) เป็นการเผยแพร่ความรู้ด้านศิลปะและวัฒนธรรมท้องถิ่น “ว่าวควาย” ของจังหวัดสตูล		
	2) เป็นการประชาสัมพันธ์และสร้างภาพลักษณ์ที่ดีของหลักสูตรวิทยาศาสตร์บัณฑิต (ภูมิศาสตร์) สาขาวิชาภูมิศาสตร์ คณะมนุษยศาสตร์และสังคมศาสตร์ มหาวิทยาลัยทักษิณ		

11. แผนการดำเนินงานประจำปีงบประมาณ

ที่	ขั้นตอน/กิจกรรม	ปีงบประมาณ พ.ศ.2565											
		ต.ค.	พ.ย.	ธ.ค.	ม.ค.	ก.พ.	มี.ค.	เม.ย.	พ.ค.	มิ.ย.	ก.ค.	ส.ค.	ก.ย.
1	ประชุมวางแผน คณะทำงาน									↔			
2	ขออนุมัติโครงการ									↔			
3	ดำเนินการจัด โครงการ										↔		
4	ประเมินผลการจัด โครงการ											↔	

12. แผนงบประมาณ

งบประมาณของสาขาวิชา/หลักสูตรวิทยาศาสตร์บัณฑิต (ภูมิศาสตร์) จำนวน 5,000 บาท

งบรายจ่าย/รายการ	แหล่งเงินงบประมาณ	
	เงินแผ่นดิน	เงินรายได้
1.ค่าใช้จ่าย		
1.1 ค่าเดินทางไปปฏิบัติหน้าที่เพื่อเก็บข้อมูลจัดทำ Web map service (น้ำมันเชื้อเพลิง)		1,280
1.2 ค่าเบี้ยเลี้ยงอาจารย์และบุคลากร (240 บาท X 7 คน X 1 วัน)		1,680
1.3 ค่าเบี้ยเลี้ยงพนักงานขับรถ (240 บาท X 1 คน X 1 วัน)		240
1.4 ค่าอาหารกลางวันและเครื่องดื่ม (120 บาท X 15 คน X 1 มื้อ)		1,800
รวมทั้งสิ้น		5,000

หมายเหตุ ขอถ่ายจ่ายทุกรายการ

13. ผลที่คาดว่าจะได้รับ (ระบุผลที่คาดว่าจะได้รับตามตัวชี้วัดและวัตถุประสงค์ที่กำหนด)



1. Web Map Service “ว่าควาย สตูล” ซึ่งเป็นนวัตกรรมที่เทศบาลตำบลคลองขุดสามารถนำไปใช้ประโยชน์ และให้บริการข้อมูลแก่สาธารณะได้
2. เผยแพร่ชื่อเสียงและสร้างภาพลักษณ์ที่ดีของหลักสูตรวิทยาศาสตรบัณฑิต (ภูมิศาสตร์) สาขาวิชาภูมิศาสตร์ คณะมนุษยศาสตร์และสังคมศาสตร์ มหาวิทยาลัยทักษิณ

14. การรายงานผลการดำเนินงานและการประเมินผล

รายงานผลการดำเนินงานโครงการยุทธศาสตร์ที่รับผิดชอบในแผนปฏิบัติการประจำปี

15. ความเสี่ยงและแผนบริหารความเสี่ยง

กรณีการแพร่ระบาดของโรคโควิด-19 ยังมีความรุนแรง ปรับกิจกรรมเป็นรูปแบบออนไลน์

 (ลงชื่อ)..... (ผู้ช่วยศาสตราจารย์วรุฒม์ นาที) ผู้เสนอโครงการ	 (ลงชื่อ)..... (ผู้ช่วยศาสตราจารย์วรุฒม์ นาที) ประธานหลักสูตรวิทยาศาสตรบัณฑิต (ภูมิศาสตร์)
(ลงชื่อ)..... (ผู้ช่วยศาสตราจารย์ ดร. นิสากร กล้าณรงค์) ประธานสาขาวิชาภูมิศาสตร์ ผู้เห็นชอบโครงการ	(ลงชื่อ)..... (ผู้ช่วยศาสตราจารย์ ดร. ปาริฉัตร ตู่ดำ) คณบดีคณะมนุษยศาสตร์และสังคมศาสตร์ ผู้อนุมัติโครงการ

กำหนดการ

โครงการจัดทำ Web map service เพื่อเผยแพร่ความรู้ด้านศิลปะและวัฒนธรรมท้องถิ่นตำบลคลองขุด
ในวันพฤหัสบดีที่ 7 กรกฎาคม 2565 ณ ตำบลคลองขุด อำเภอเมือง จังหวัดสตูล

เวลา

06.00 – 08.00 น.	เดินทางจากมหาวิทยาลัยทักษิณ ไปยังตำบลคลองขุด อำเภอเมือง จังหวัดสตูล
08.00 – 12.00 น.	เก็บข้อมูล หมู่ 1 บ้านเขาจีน (คลองขุด) หมู่ 2 บ้านท่าจีน (นาแค) หมู่3 บ้านเกาะนก และหมู่4 บ้านคลองขุด (เขาจีน)
12.00 – 13.00 น.	รับประทานอาหารกลางวัน
13.00 – 16.30 น.	เก็บข้อมูล หมู่5 บ้านนาแค (ท่าจีน) หมู่6 บ้านหน้าเมือง และหมู่7 บ้านคลองขุดเหนือ
16.30 – 18.30 น.	เดินทางกลับมหาวิทยาลัยทักษิณ

****หมายเหตุ กำหนดการอาจมีการเปลี่ยนแปลงได้ตามความเหมาะสม**



คำสั่งคณะมนุษยศาสตร์และสังคมศาสตร์

ที่ ๑๓๖ /๒๕๖๕

เรื่อง แต่งตั้งคณะกรรมการดำเนินงานโครงการจัดทำ Web map service เพื่อเผยแพร่ความรู้ด้านศิลปะ
และวัฒนธรรมท้องถิ่นตำบลคลองขุด

.....

ด้วยหลักสูตรวิทยาศาสตรบัณฑิต (ภูมิศาสตร์) สาขาวิชาภูมิศาสตร์ คณะมนุษยศาสตร์และสังคมศาสตร์ มหาวิทยาลัยทักษิณ กำหนดจัดโครงการจัดทำ Web map service เพื่อเผยแพร่ความรู้ด้านศิลปะและวัฒนธรรมท้องถิ่นตำบลคลองขุด ในวันพฤหัสบดีที่ ๗ กรกฎาคม ๒๕๖๕ ณ ตำบลคลองขุด อำเภอเมือง จังหวัดสตูล ทั้งนี้ เพื่อให้การดำเนินโครงการเป็นไปด้วยความเรียบร้อยและมีประสิทธิภาพ อาศัยอำนาจตามความในมาตรา ๒๗ และมาตรา ๓๑ แห่งพระราชบัญญัติมหาวิทยาลัยทักษิณ พ.ศ.๒๕๕๑ ประกอบกับคำสั่งมหาวิทยาลัยทักษิณ ที่ ๑๖๔๒/๒๕๖๑ ลงวันที่ ๒๙ มิถุนายน พ.ศ.๒๕๖๑ เรื่อง มอบอำนาจและภารกิจให้คณบดีปฏิบัติหน้าที่แทนอธิการบดี จึงขอแต่งตั้งบุคคลต่อไปนี้เป็นคณะทำงาน

คณะกรรมการดำเนินงาน

- | | |
|--------------------------------------------|---------------------|
| ๑. ผู้ช่วยศาสตราจารย์วรุฒม์ นาทิ | ประธานกรรมการ |
| ๒. ผู้ช่วยศาสตราจารย์ ดร. นิสากร กล้าณรงค์ | กรรมการ |
| ๓. ผู้ช่วยศาสตราจารย์ศุภรัตน์ พิณสุวรรณ | กรรมการ |
| ๔. อาจารย์ ดร. วราภรณ์ ทนงศักดิ์ | กรรมการ |
| ๕. อาจารย์ ดร. จำรูญ ศรีชัยชนะ | กรรมการ |
| ๖. นายฉลอง แก้วประเสริฐ | กรรมการ |
| ๗. นางสาวสมสมัย เอียดคง | กรรมการ |
| ๘. นางสาวมลฤดี น้ำทิพย์ | กรรมการ |
| ๙. นายชัยวุฒิ ปลื้มใจ | กรรมการ |
| ๑๐. นายชัยกฤต เงามั่งซี | กรรมการ |
| ๑๑. นางสาวปภัสรา บุตรบุรี | กรรมการและเลขานุการ |

- หน้าที่
๑. วางแผนการดำเนินโครงการ
 ๒. เขียนโครงการ เสนอโครงการ และขออนุมัติโครงการ
 ๓. ดำเนินการตามแผนการดำเนินงาน
 ๔. จัดทำ ควบคุม และดำเนินการเบิกจ่ายงบประมาณ
 ๕. สรุปผลการดำเนินงาน และประเมินผลการจัดโครงการ

ทั้งนี้ ตั้งแต่บัดนี้เป็นต้นไป

สั่ง ณ วันที่ ๒๗ มิถุนายน พ.ศ. ๒๕๖๕









(ผู้ช่วยศาสตราจารย์ ดร. ปาริฉัตร ตู่ดำ)

คณบดีคณะมนุษยศาสตร์และสังคมศาสตร์ ปฏิบัติหน้าที่แทน
อธิการบดีมหาวิทยาลัยทักษิณ

รายชื่อผู้เข้าร่วมโครงการจัดทำ Web map service เพื่อเผยแพร่ความรู้ด้านศิลปะและวัฒนธรรมท้องถิ่นตำบล
คลองขุด

ในวันพฤหัสบดีที่ 7 กรกฎาคม 2565 ณ ตำบลคลองขุด อำเภอเมือง จังหวัดสตูล

ลำดับ	ชื่อ-สกุล	ลายมือชื่อ
1	นาย พิเชฐ พงศมเมธกิจ	
2	นาย อภิสิทธิ์ อิมะฮัน	
3	นางศรณี ตันกรัง	
4	อรทัย สวรรค์	อรทัย
5	นุสรี สันนิไสยา	นุ
6	นายศุภานันต์ สวัสดิ์	ศุภานันต์
7	ออม สวัสดิ์	ออม
8	นายสุวิทย์ พิภพ	สุวิทย์
9	นางขยงชา ชัยอภัย	ขยงชา
10	สุมาลี แซ่ตัน	สุมาลี
11	นายเสด็จศักดิ์ พันธ์ทอง	เสด็จ
12	นายสอห์น พิภพ	สอห์น พิภพ
13	นางอรอนงค์ อิมะฮัน	อรอนงค์
14	อัครวิทย์ พงศ์อัครวิทย์	
15	อนุเทพ สังข์	
16	อนุชัช อนุชัช	
17		
18		
19		

08265436
9



ใบขออนุญาตใช้รถยนต์ต่างจังหวัด มหาวิทยาลัยทักษิณ

ผู้ขอใช้รถ นางสาวปภัสรา บุตรบุรี **ตำแหน่ง** เจ้าหน้าที่บริหารงาน **หน่วยงาน** คณะมนุษยศาสตร์และสังคมศาสตร์
สถานที่ไป ตำบลคลองขุด **อำเภอ** เมือง **จังหวัด** สตูล
เรื่อง จัดโครงการจัดทำ Web map service **จำนวนผู้โดยสาร** 7 คน
ตั้งแต่วันที่ 07/07/2565 เวลา 06.00 น. **ถึงวันที่** 07/07/2565 เวลา 19.00 น.
จุดขึ้นรถ คณะมนุษยศาสตร์และสังคมศาสตร์ **เวลา** 06.00 น.
หมายเลขโทรศัพท์ของผู้ใช้รถที่ติดต่อได้ 0965570486 **เบอร์ภายใน** 1114
ผู้รับผิดชอบค่าใช้จ่าย หลักสูตรวิทยาศาสตร์บัณฑิต (ภูมิศาสตร์) ผศ.ดร.
 (1.ค่าน้ำมันเชื้อเพลิง 2.ค่าน้ำมันหล่อลื่น 3.ค่าเบี่ยงเลี้ยงพนักงาน 4.ค่าเสียหายที่เกิดขึ้นระหว่างการใช้รถ)
หมายเหตุ รถตู้

(ลงชื่อ).....ผู้ขอใช้รถ

(นางสาวปภัสรา บุตรบุรี)

ตำแหน่ง เจ้าหน้าที่บริหารงาน

รายงานสภาพรถ	ความคิดเห็นผู้รับผิดชอบงานยานพาหนะ
<p>ได้ตรวจสอบสภาพรถยนต์สำหรับการเดินทางตามรายละเอียดข้างต้นแล้ว</p> <p>() รถยนต์ใช้งานได้ดี</p> <p>() อยู่ในสภาพที่ต้องตรวจสอบ/ซ่อม ดังนี้</p> <p>.....</p> <p>.....</p> <p>.....</p> <p>(ลงชื่อ).....พนักงานขับรถ</p> <p style="text-align: center;">(นายชัยวัฒน์ พังประไพ)</p>	<p>1. สภาพรถยนต์.....</p> <p>2. สามารถจัดรถยนต์ให้ได้โดย นายชัยวัฒน์ พังประไพ และ</p> <p>เป็นผู้ขับรถประเภท รถยนต์ตู้ เลขทะเบียน นข - 9378 สงขลา</p> <p>3. ขออนุมัติให้พนักงานขับรถยนต์ ขับรถยนต์ของมหาวิทยาลัยทักษิณ รายละเอียดตามที่ระบุในข้อ 2</p> <p>เดินทางไปราชการตามสถานที่และกำหนดวันตามที่ใช้ขอใช้รถระบุ</p> <p>(ลงชื่อ).....ผู้รับผิดชอบงานยานพาหนะ</p> <p style="text-align: center;">() อนุญาต () ไม่อนุญาต</p>

ชื่อพนักงานขับรถ นายชัยวัฒน์ พังประไพ และ **ให้ขับ** รถยนต์ตู้ เลขทะเบียน นข - 9378 สงขลา
ผู้ขอใช้รถ นางสาวปภัสรา บุตรบุรี **ตำแหน่ง** เจ้าหน้าที่บริหารงาน **หน่วยงาน** คณะมนุษยศาสตร์และสังคมศาสตร์
สถานที่ไป ตำบลคลองขุด **อำเภอ** เมือง **จังหวัด** สตูล
เรื่อง จัดโครงการจัดทำ Web map service **จำนวนผู้โดยสาร** 7 คน
ตั้งแต่วันที่ 07/07/2565 เวลา 06.00 น. **ถึงวันที่** 07/07/2565 เวลา 19.00 น.
จุดขึ้นรถ คณะมนุษยศาสตร์และสังคมศาสตร์ **เวลา** 06.00 น.
หมายเลขโทรศัพท์ของผู้ใช้รถที่ติดต่อได้ 0965570486 **เบอร์ภายใน** 1114
หมายเหตุ รถตู้